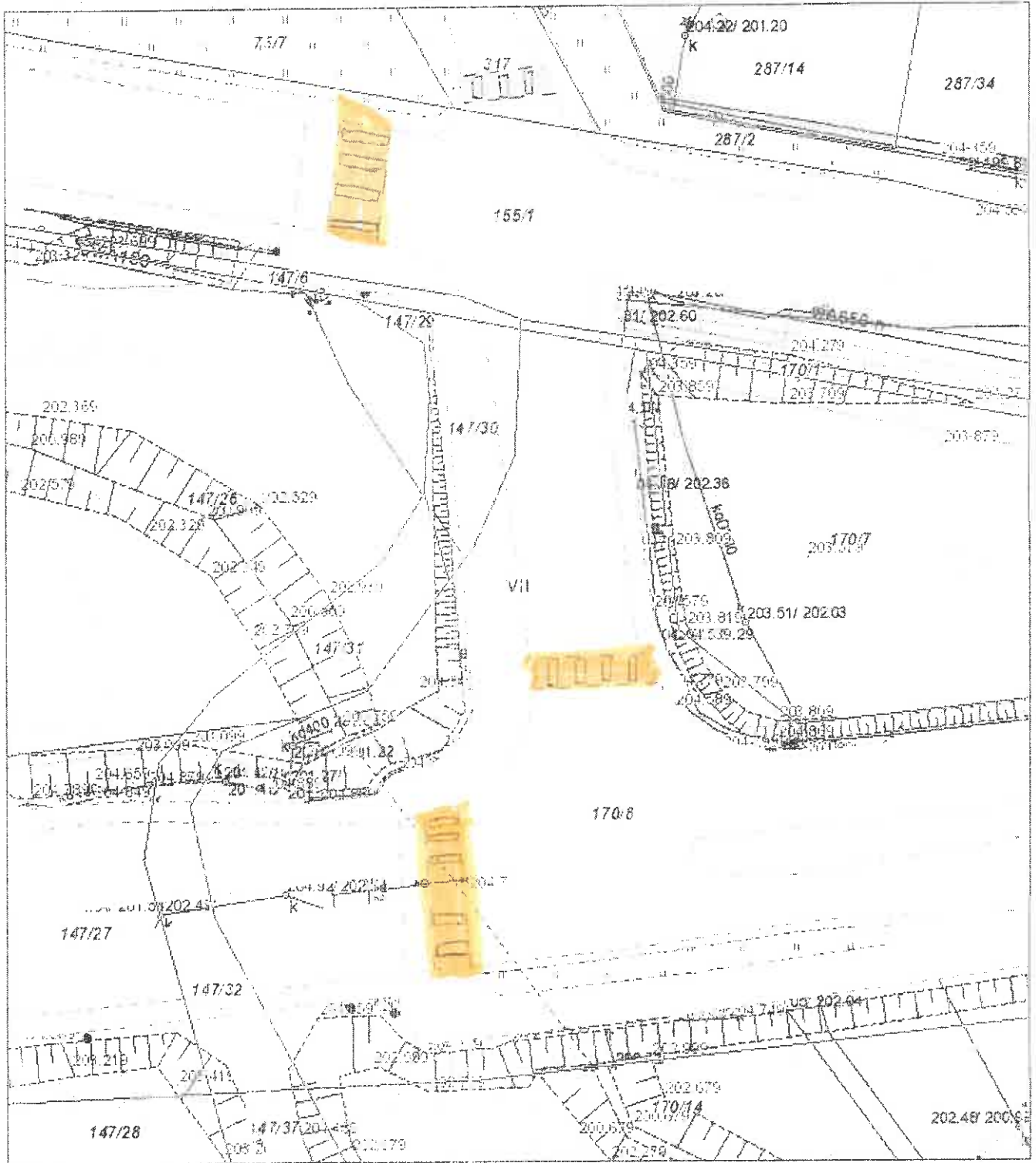


Miejski System Informacji Przestrzennej



2.02.2021, 10:22:33

1:500

0 0.005 0.01 0.02 0.03 0.04 km

Ks Józefa - Tęczyńska

Miejski System Informacji Przestrzennej



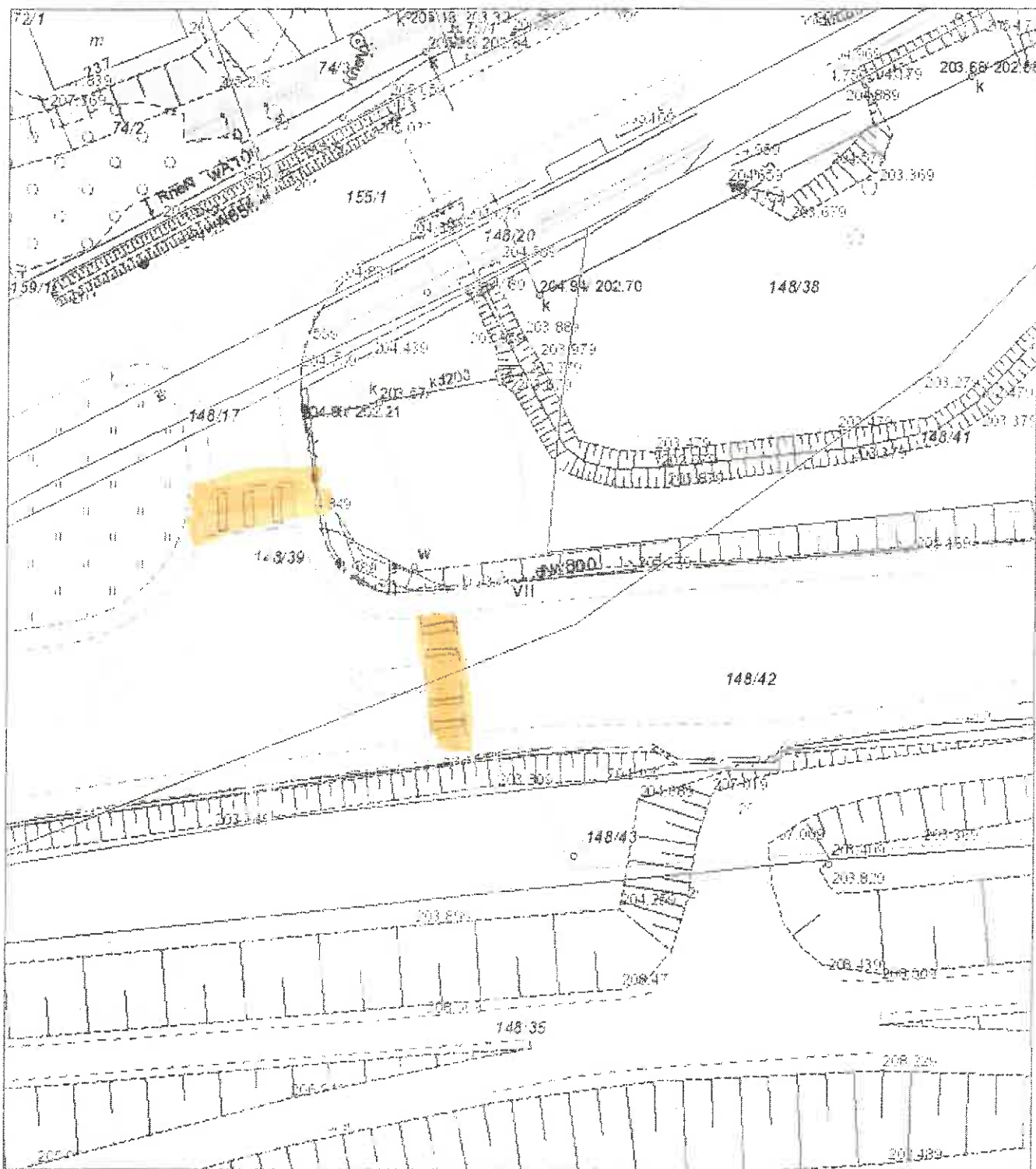
2.02.2021, 09:49:18

1:500

0 0,005 0,01 0,02 0,03 0,04 km


Ks Józefa - Bielanski Skoły

Miejski System Informacji Przestrzennej



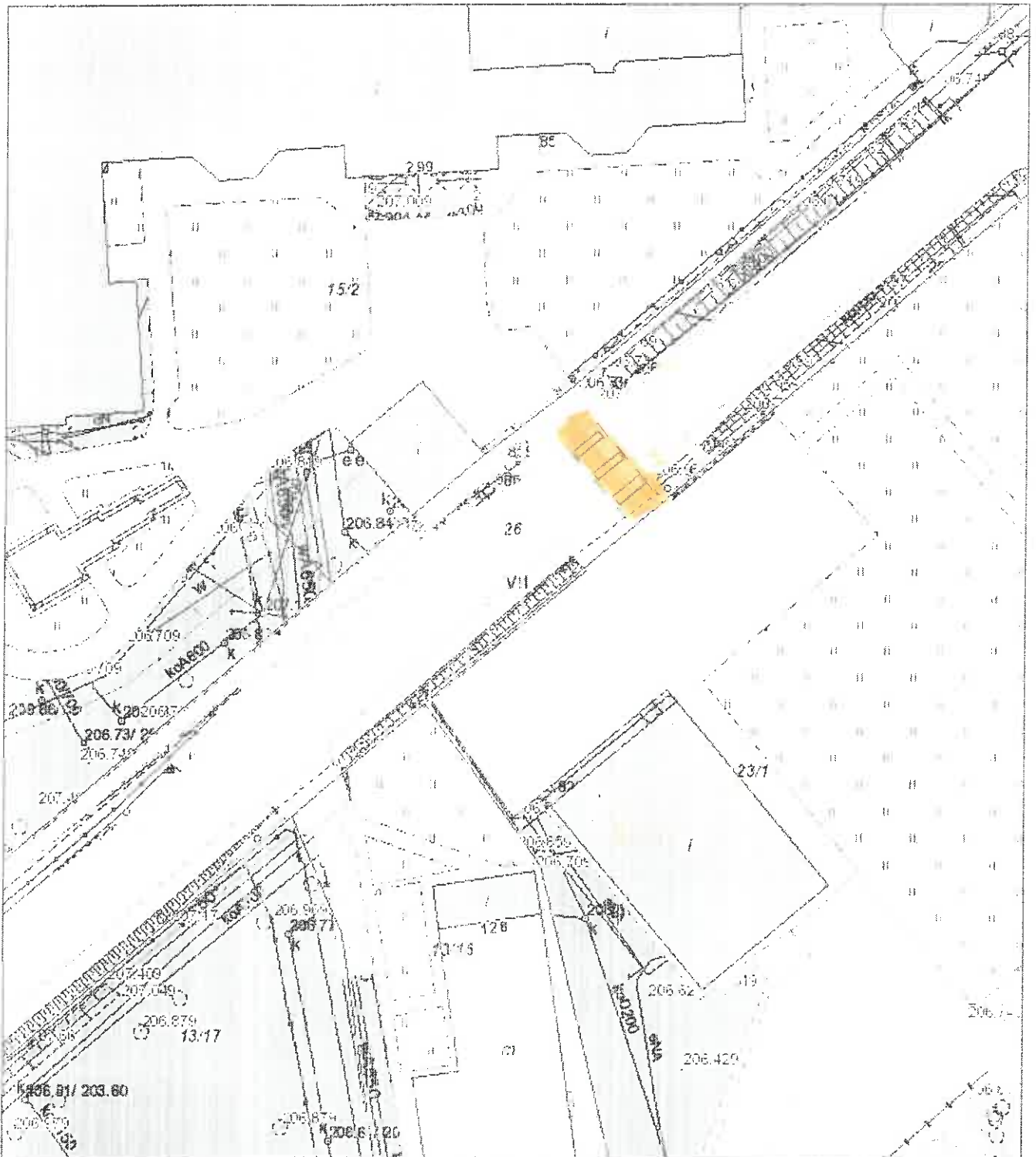
2.02.2021, 09:51:25

1:500



Ks. Józefa - Koziarowska

Miejski System Informacji Przestrzennej



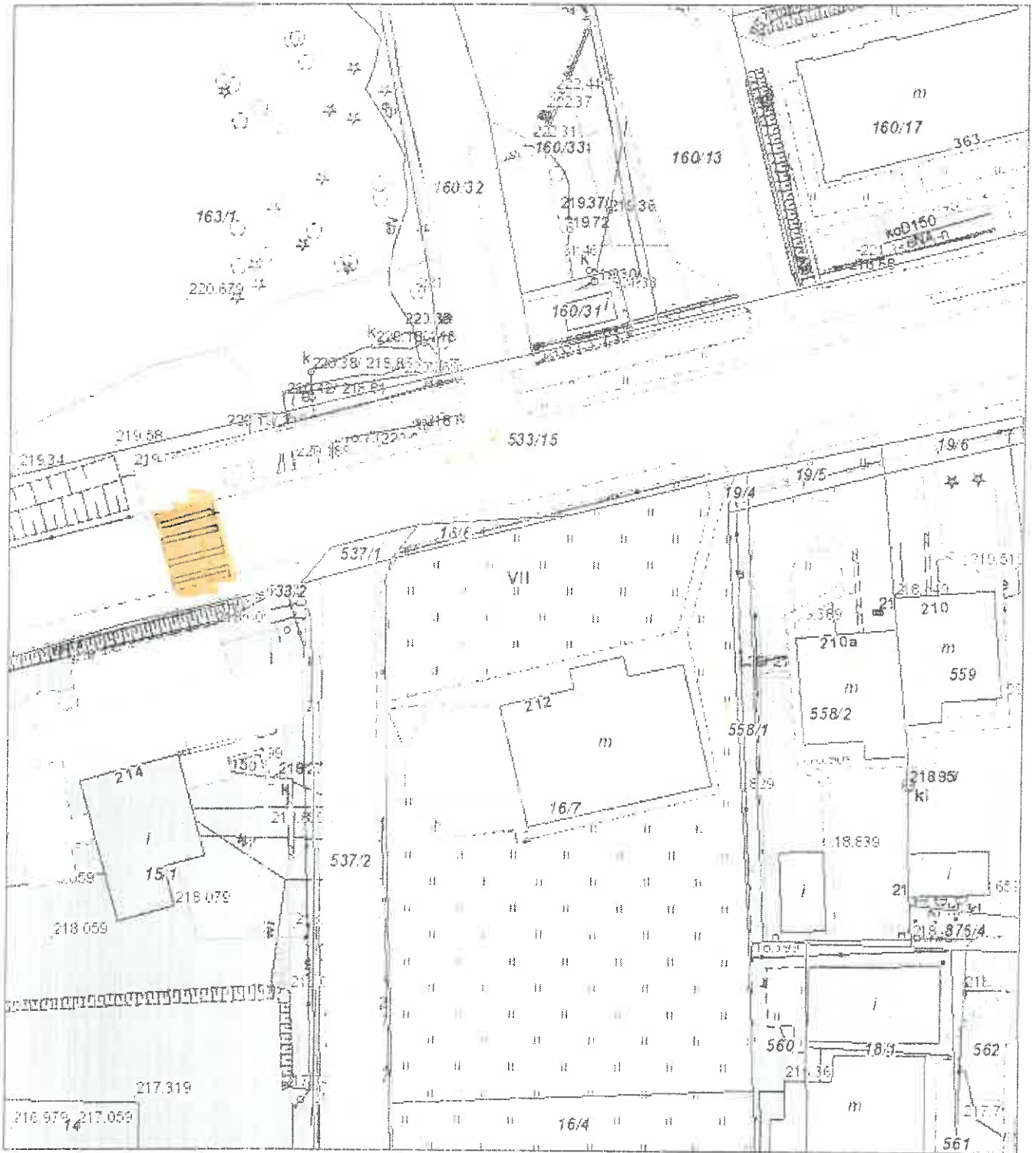
2.02.2021, 09:45:02

1:500

0 0,005 0,01 0,02 0,03 0,04 km

Ws. Tężeń - Wodociąg

Miejski System Informacji Przestrzennej



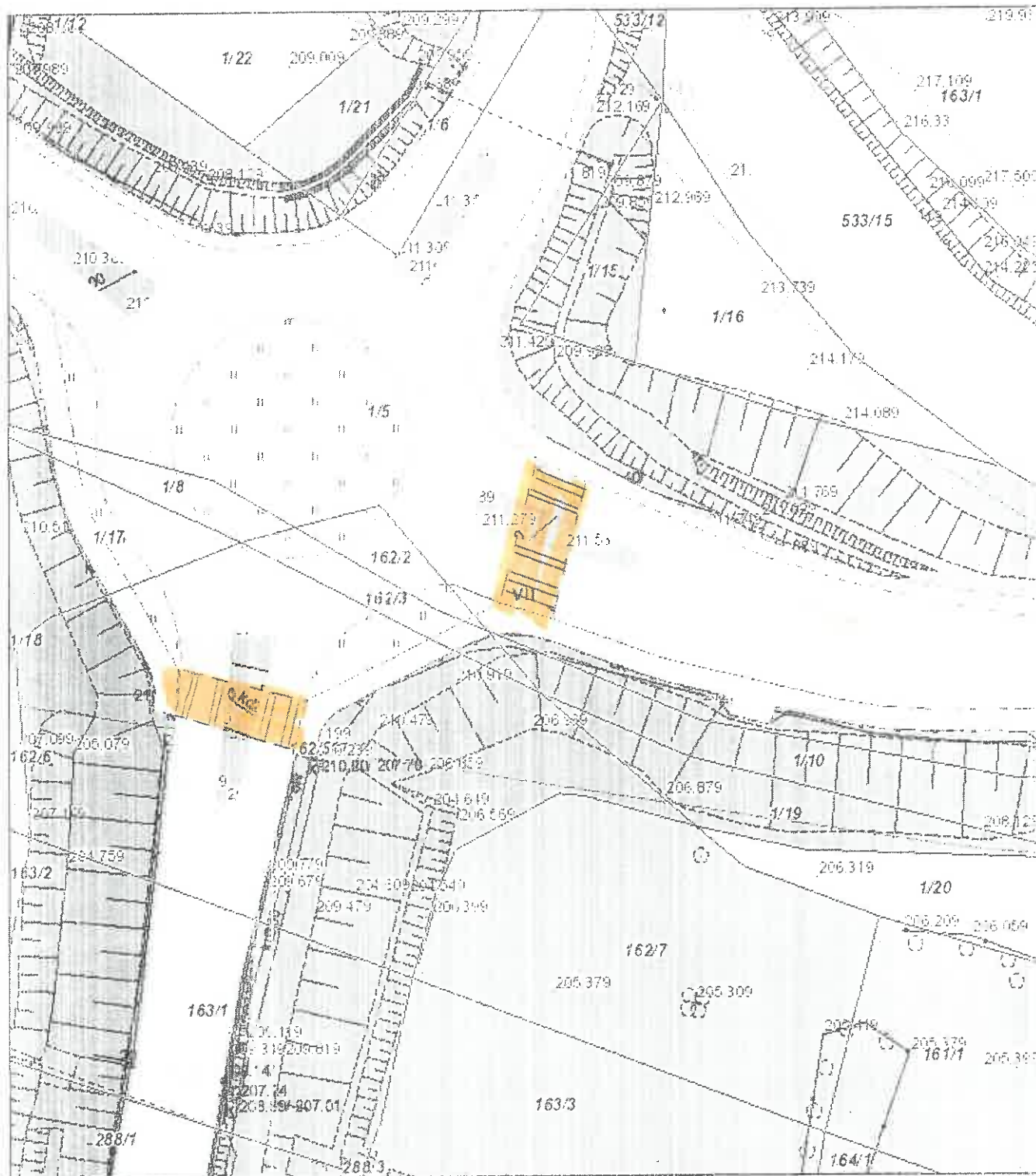
2.02.2021, 08:58:28

1:500

0 0,035 0,01 0,02 0,03 0,04 km

Uls. Józefa - Bickińskiego

Miejski System Informacji Przestrzennej



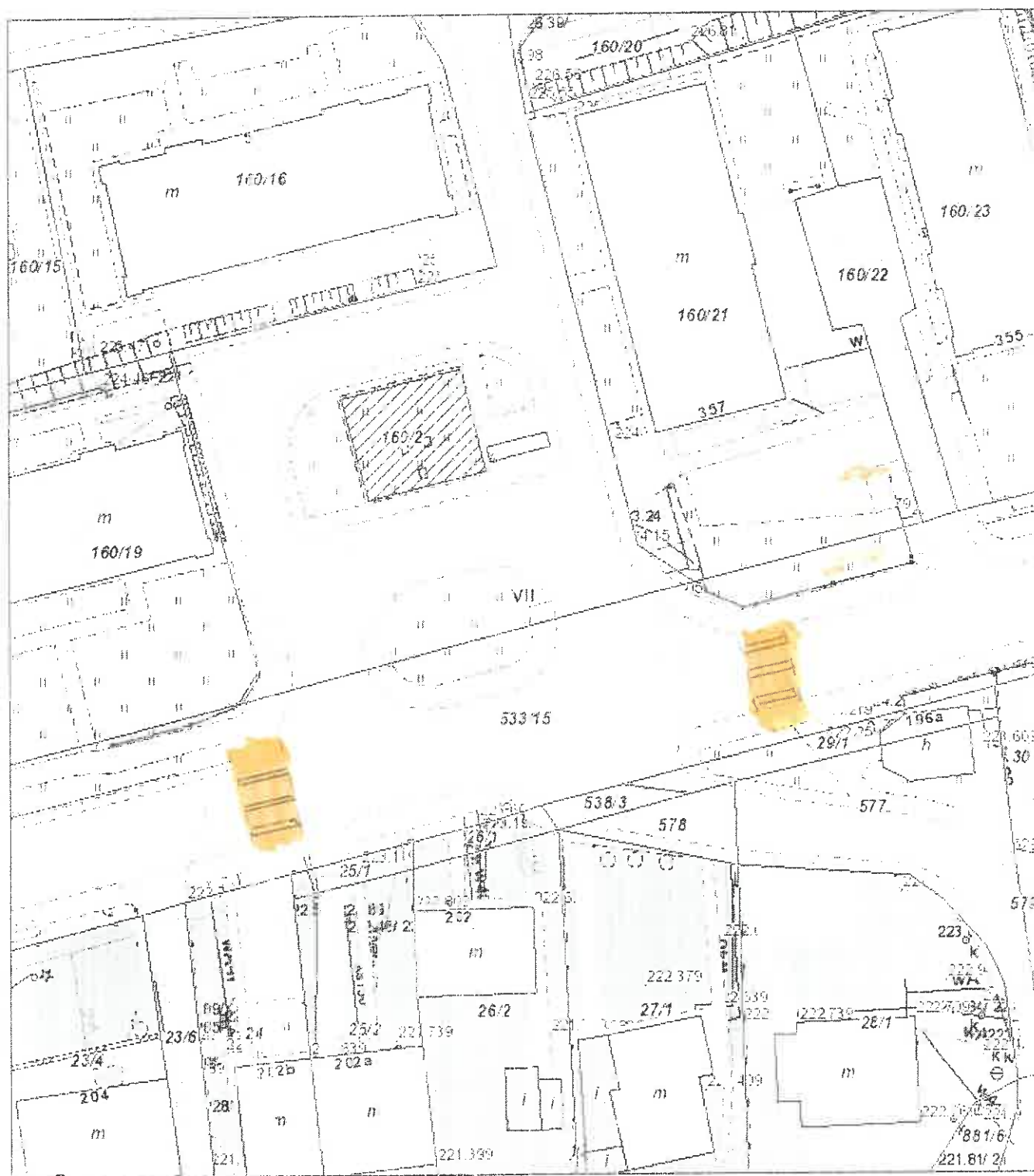
2.02.2021, 08:55:14

1:500

0 0,005 0,01 0,02 0,03 0,04 km

ks. Józefa

Miejski System Informacji Przestrzennej



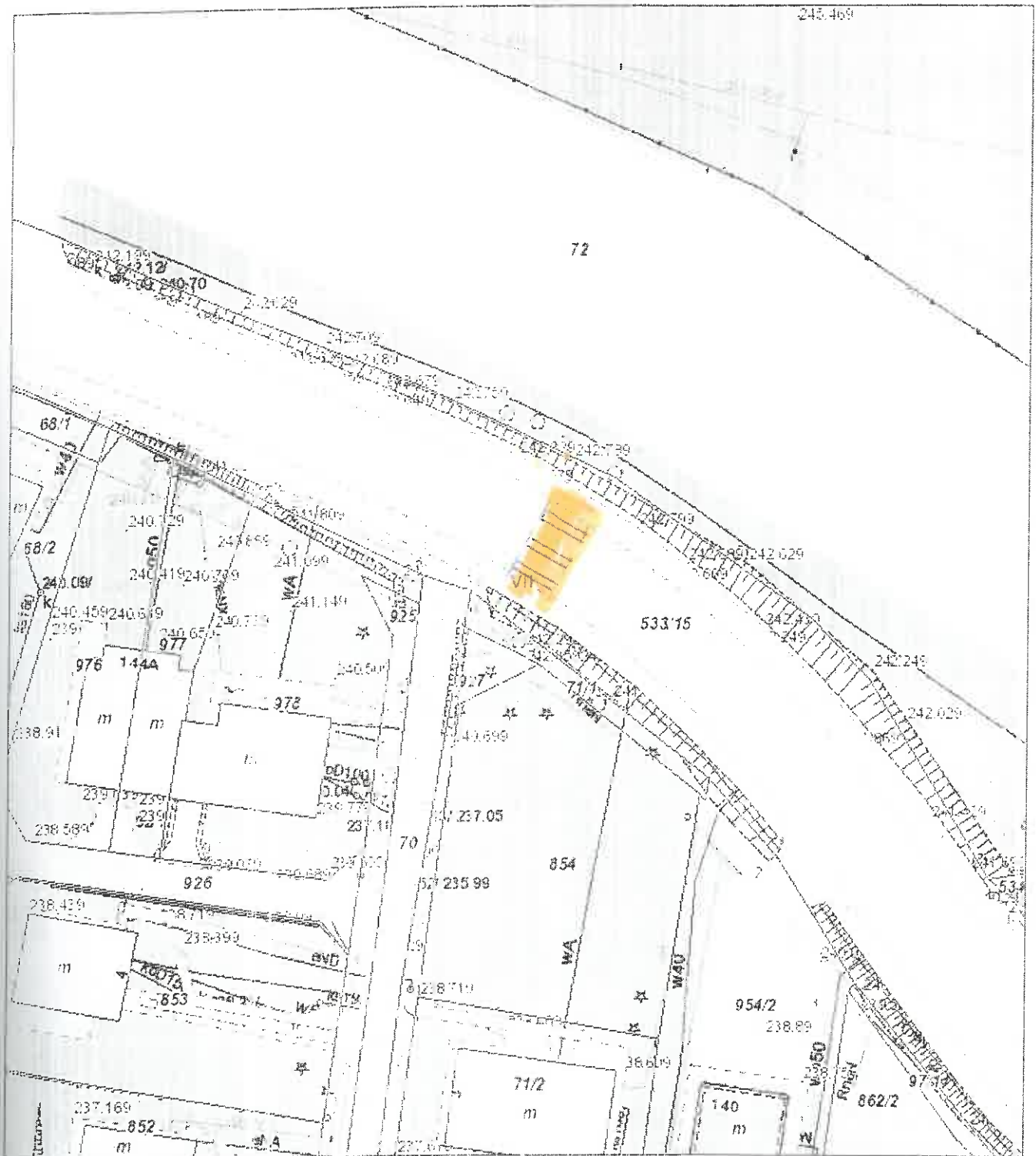
2.02.2021, 09:20:22

1:500

0 0,005 0,01 0,02 0,03 0,04 km

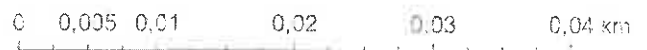
Ks. Józefa - Zaopodzie

Miejski System Informacji Przestrzennej



2.02.2021, 09:40:15

1:500




Ks. Józefa - Daleka

Miejski System Informacji Przestrzennej



2.02.2021, 09:37:54

1:500



Ke. Jacek - Pod Jurem