

# KONCEPCJA PROGRAMOWO-PRZESTRZENNA DLA INWESTYCJI: „Rozbudowa ul. Generała Leopolda Okulickiego wraz z budową połączenia drogowego z Rondem Piaستowskiem i przebudową Ronda Piaستowskiego”



**INWESTOR:**

**GMINA MIEJSKA KRAKÓW**

**ZARZĄD INFRASTRUKTURY KOMUNALNEJ I TRANSPORTU W KRAKOWIE**

ul. Centralna 53, 31-586 Kraków



**JEDNOSTKA PROJEKTOWA:**

**A R G PROJEKTOWANIE INWESTYCYJNE**

**Spółka z ograniczoną odpowiedzialnością**

ul. Czereśniowa 4a, 31-410 Kraków

### **Zakres inwestycji:**

- rozbudowa ul. Generała Leopolda Okulickiego na długości ok. 2km 450 m od planowanego węzła trasy S7 do ulicy Wiślickiej.
- wykonanie połączenia drogowego pomiędzy ulicami Okulickiego i Mikołajczyka
- przebudowa Ronda Piastowskiego

### **Stan istniejący:**

- ul. Okulickiego – droga publiczna kategorii powiatowej, obecnie posiada przekrój 1x2 (jednojezdniowa dwupasowa)
- w stanie istniejącym ul. Okulickiego nie posiada połączenia z ul. Mikołajczyka

### **Stan projektowany:**

- ul. Okulickiego – rozbudowa drogi do przekroju 2x3 (WARIANT 1- dwie jezdnie po trzy pasy ruchu – skrajny pas projektowany jako BUS PAS) lub 2x2 (WARIANT 2 – dwie jezdnie po 2 pasy ruchu)
- wykonanie węzła zapewniającego wszystkie relacje pomiędzy ulicami Okulickiego i Mikołajczyka
- na całej długości przebudowywanej ulicy wykonanie obustronnych chodników i ścieżek rowerowych oddzielone od jezdni pasem zieleni

## Podstawowe dane inwestycji:

- pasy ruchu szerokości 3.0m-3.5m
- chodniki szerokości 2.0m
- ścieżki rowerowe szerokości 2.5m
- Kategoria Powiatowa
- Klasa GP

## Lokalizacja inwestycji:

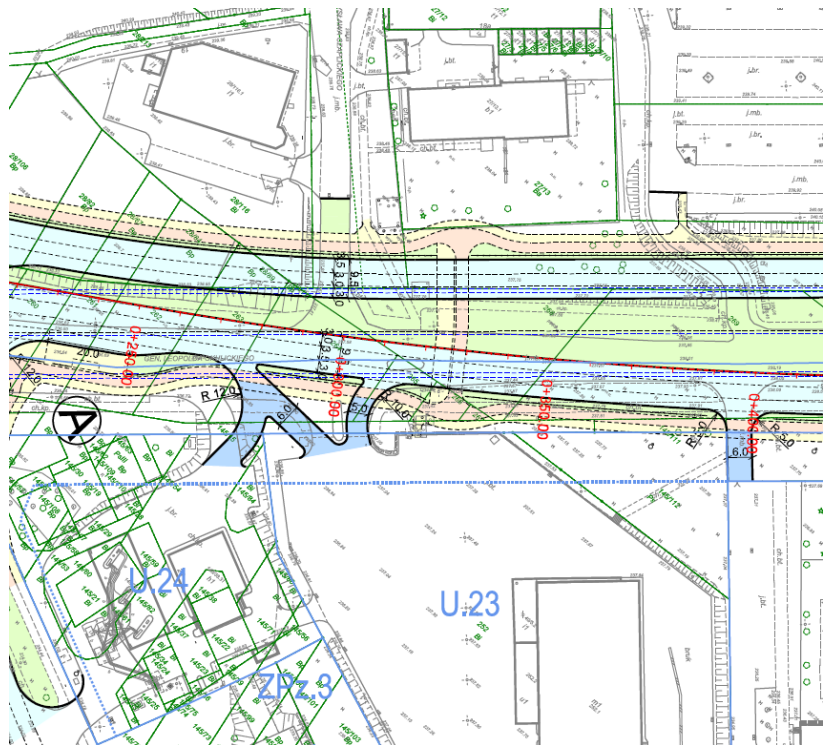


Rys. Wieloletni plan inwestycyjny miasta Krakowa (fragment)

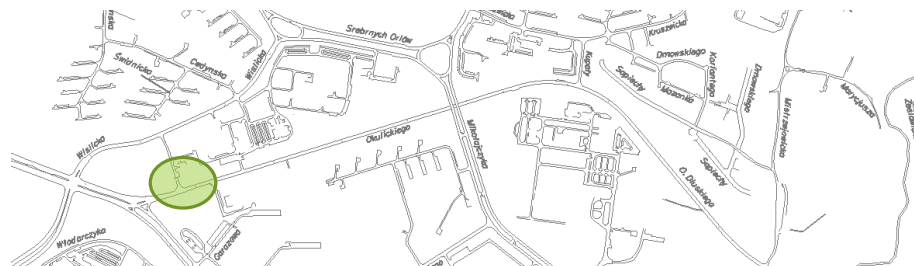
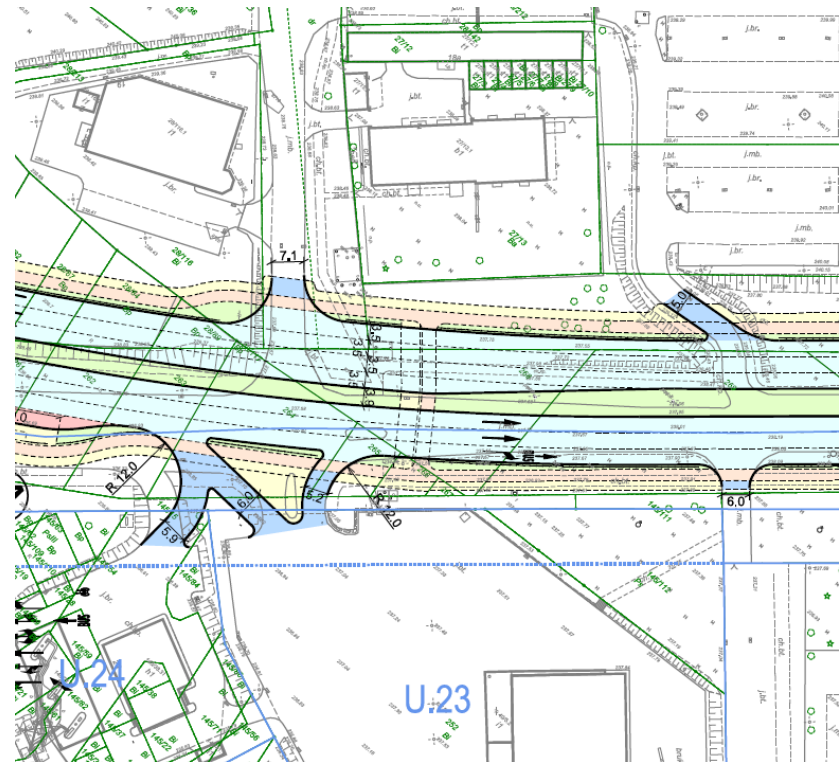


## Rejon skrzyżowania z ul. Czaplickiego

## WARIANT 1

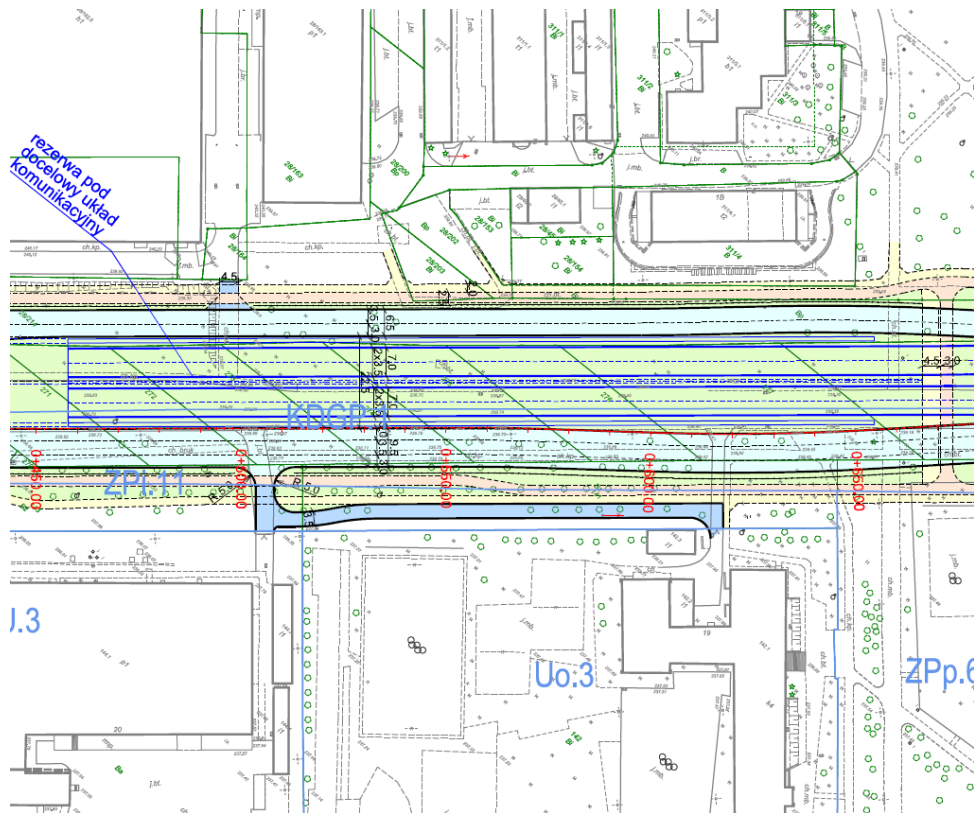


## WARIANT 2

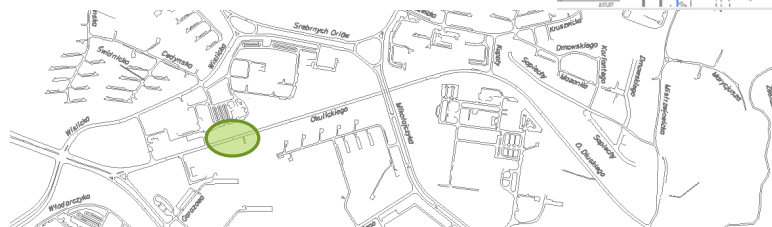
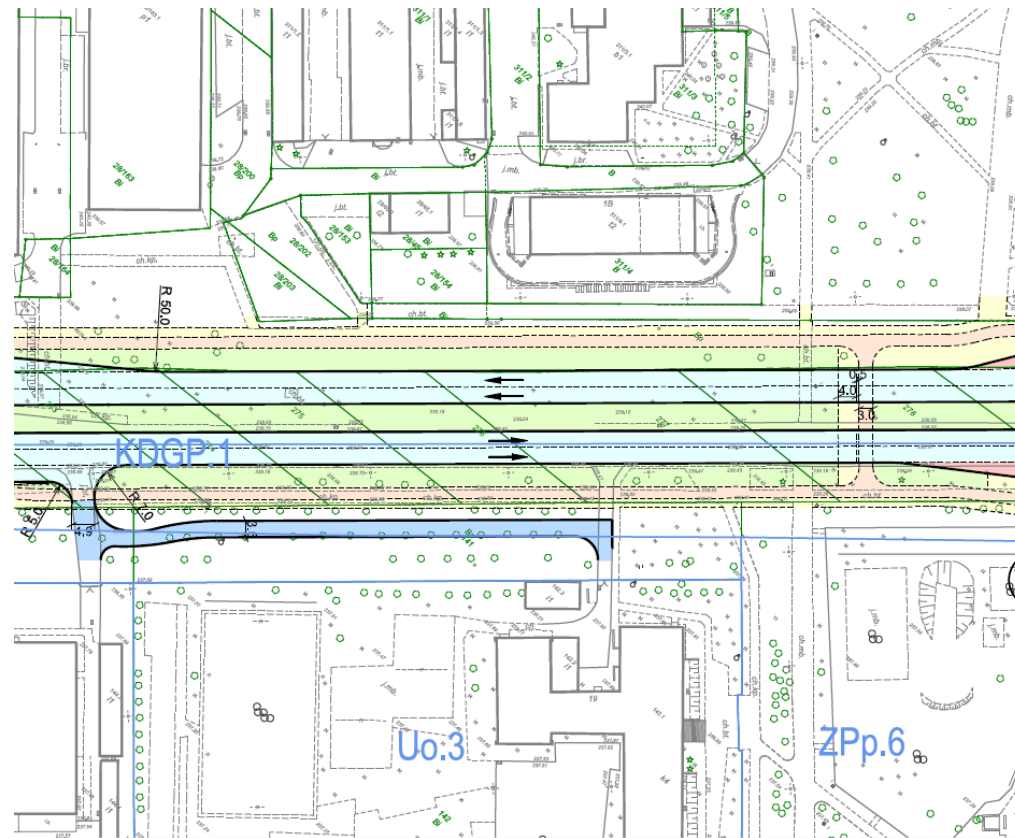


## Rejon planowanej rezerwy pod docelowy układ komunikacyjny

WARIANT 1

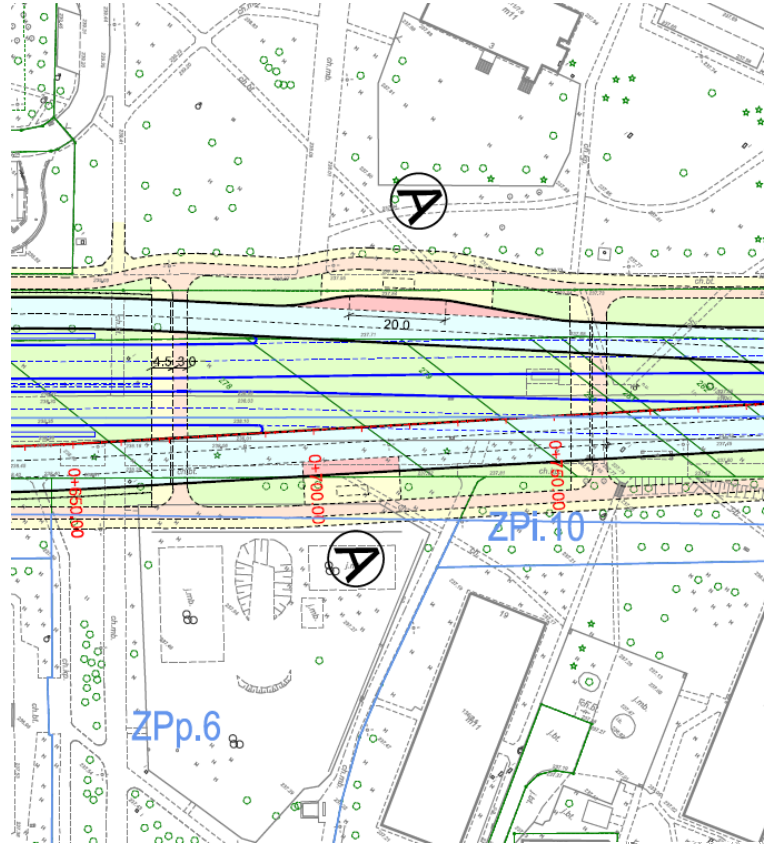


WARIANT 2

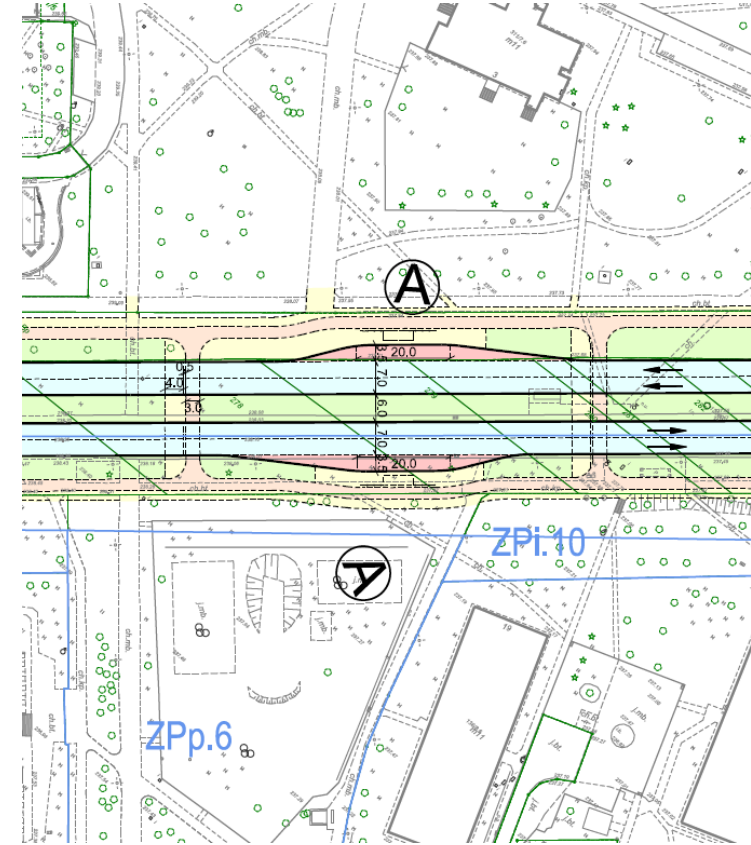


## Rejon przejścia dla pieszych przy Plantach Bieńczyckich

WARIANT 1



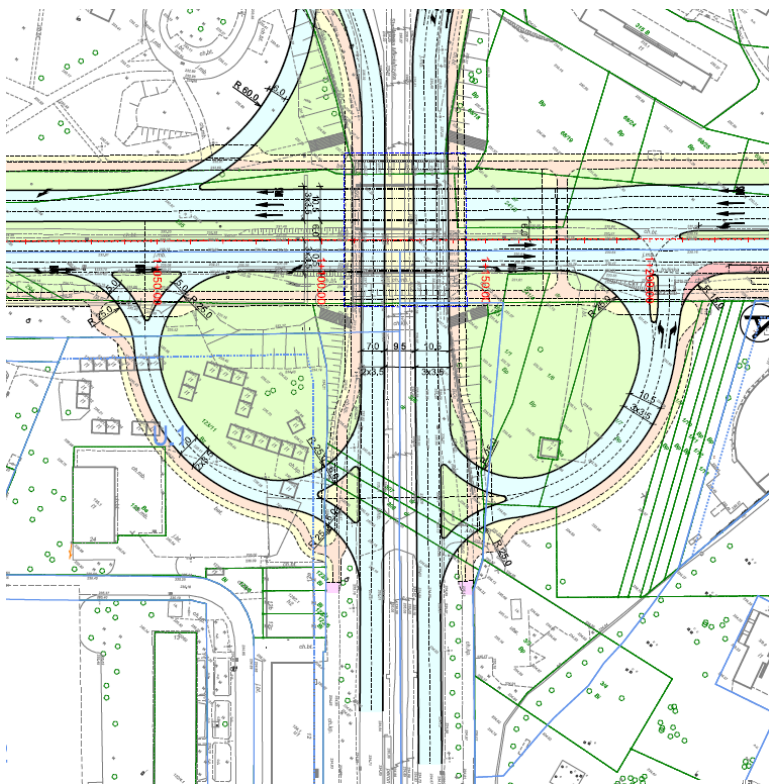
WARIANT 2



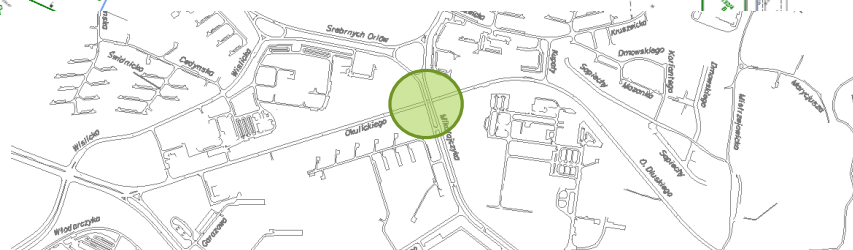
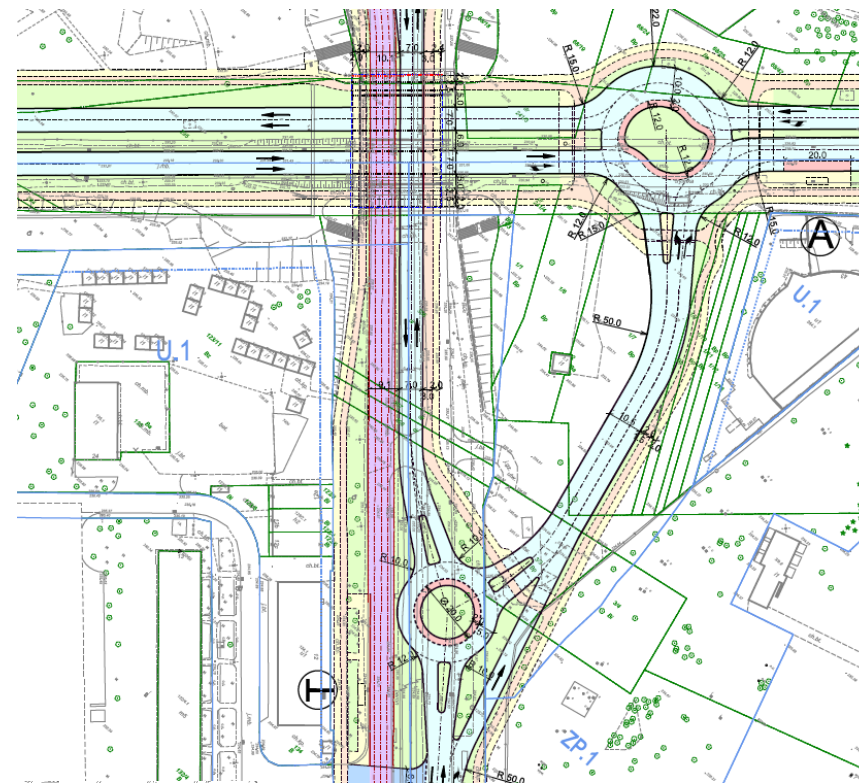


## Węzeł z ul. Mikołajczyka

## WARIANT 1



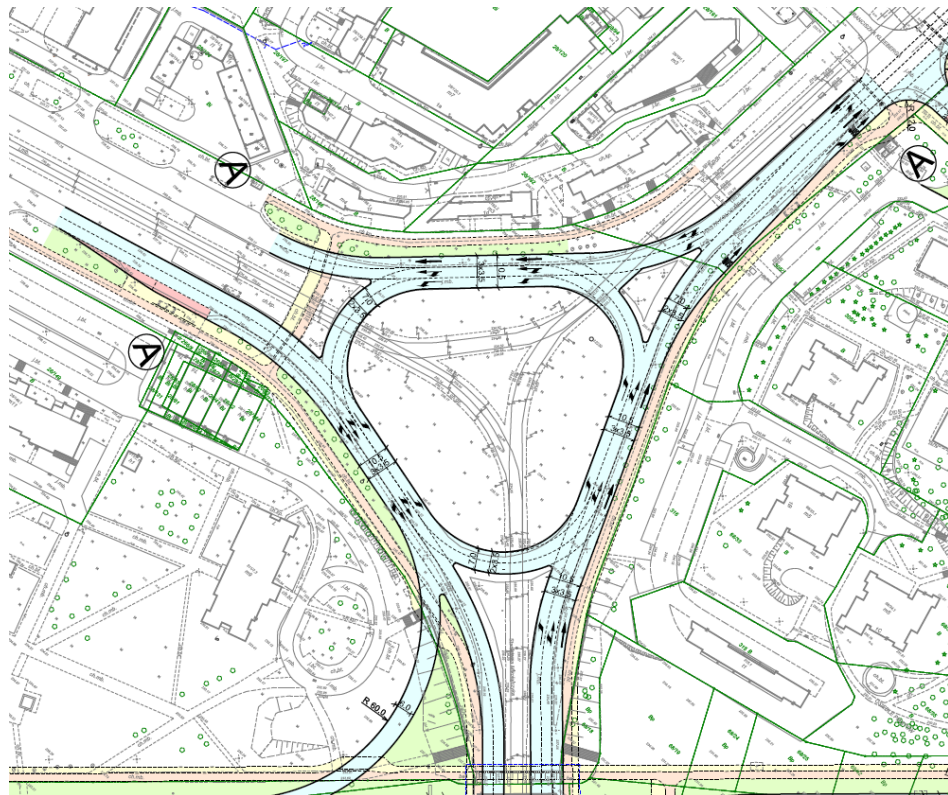
## WARIANT 2



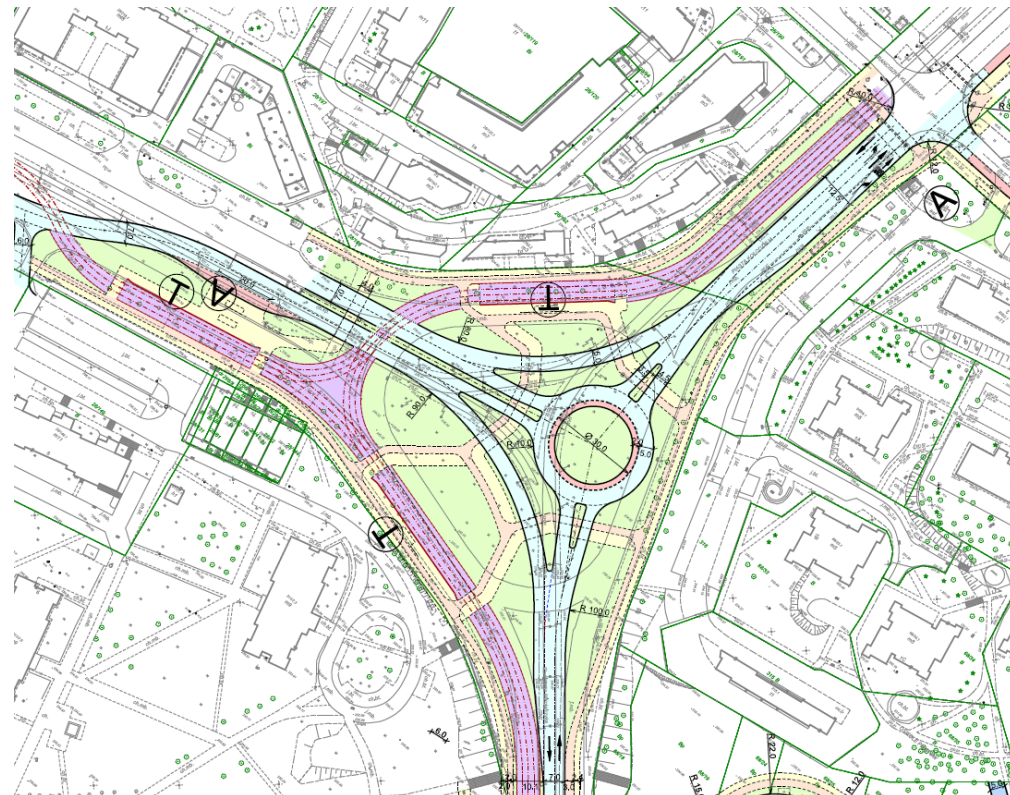


## Rondo Piastowskie

### WARIANT 1



### WARIANT 2



## Skrzyżowanie z ul. Kupały

### WARIANT 1



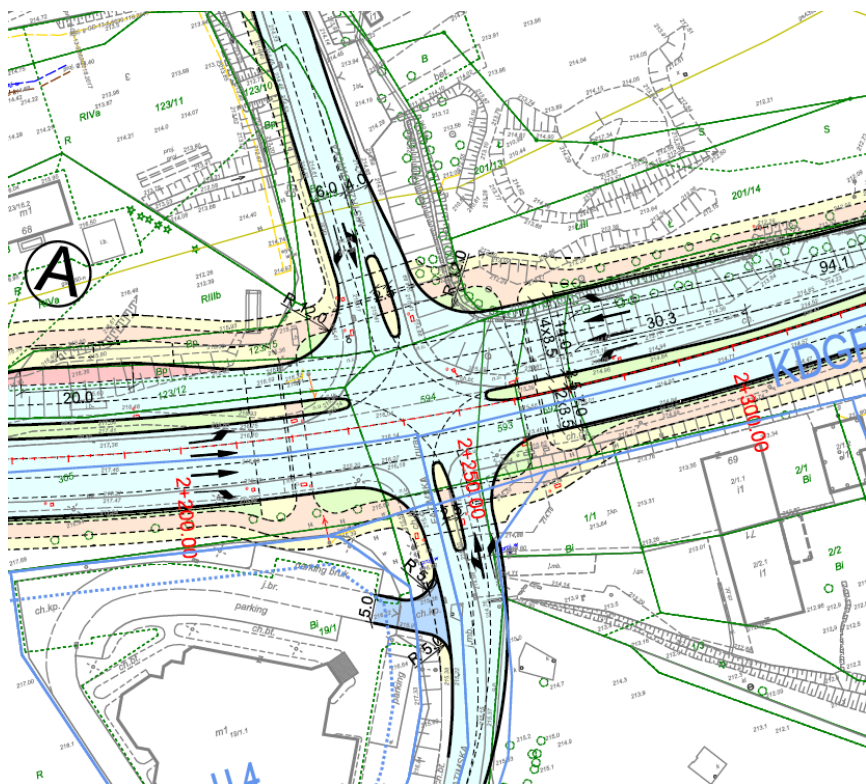
### WARIANT 2



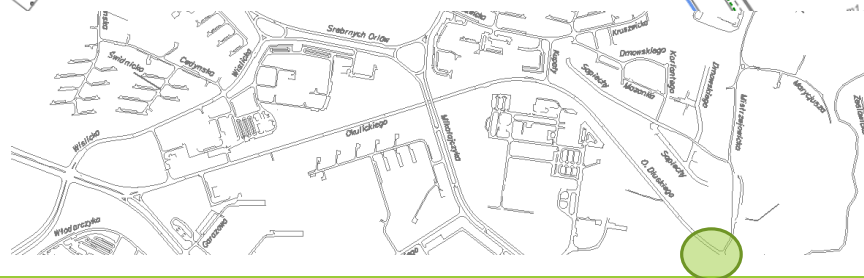
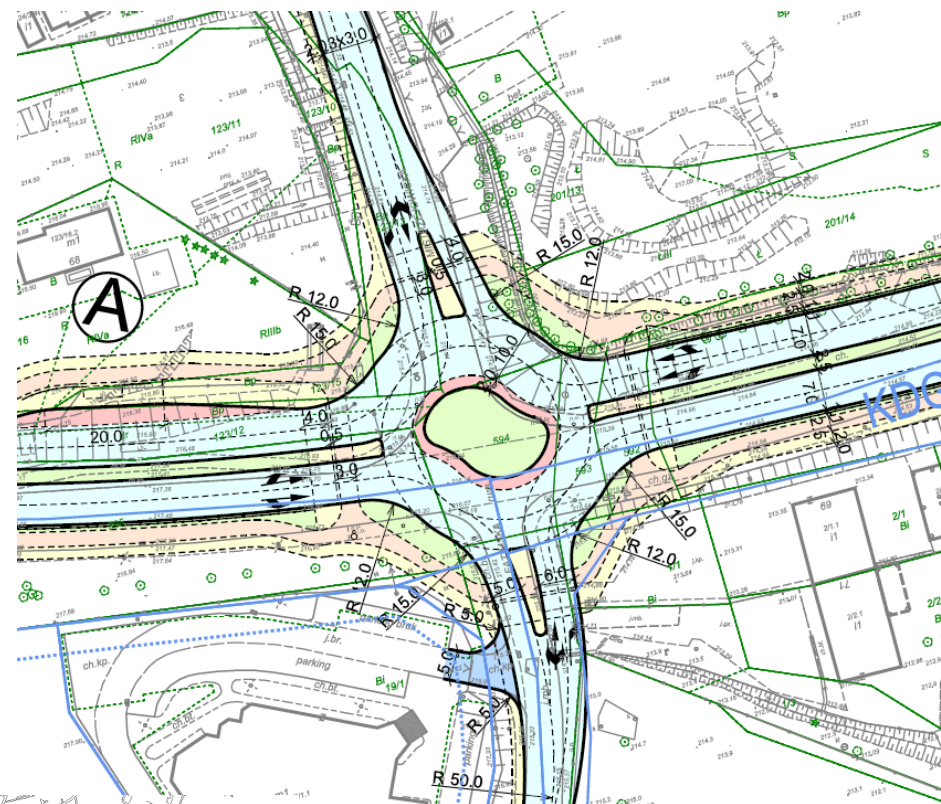


## Skrzyżowanie z ul. Mistrzejowicką i ul. Fatimską

### WARIANT 1



### WARIANT 2





## Dziękujemy za uwagę

Ewentualne uwagi do przedstawionej koncepcji prosimy przesyłać do dnia 29.06.2018r. drogą elektroniczną na adres [biuro@arg.krakow.pl](mailto:biuro@arg.krakow.pl) lub [sekretariat@zikit.krakow.pl](mailto:sekretariat@zikit.krakow.pl) z dopiskiem „ul. Okulickiego – konsultacje społeczne”.

